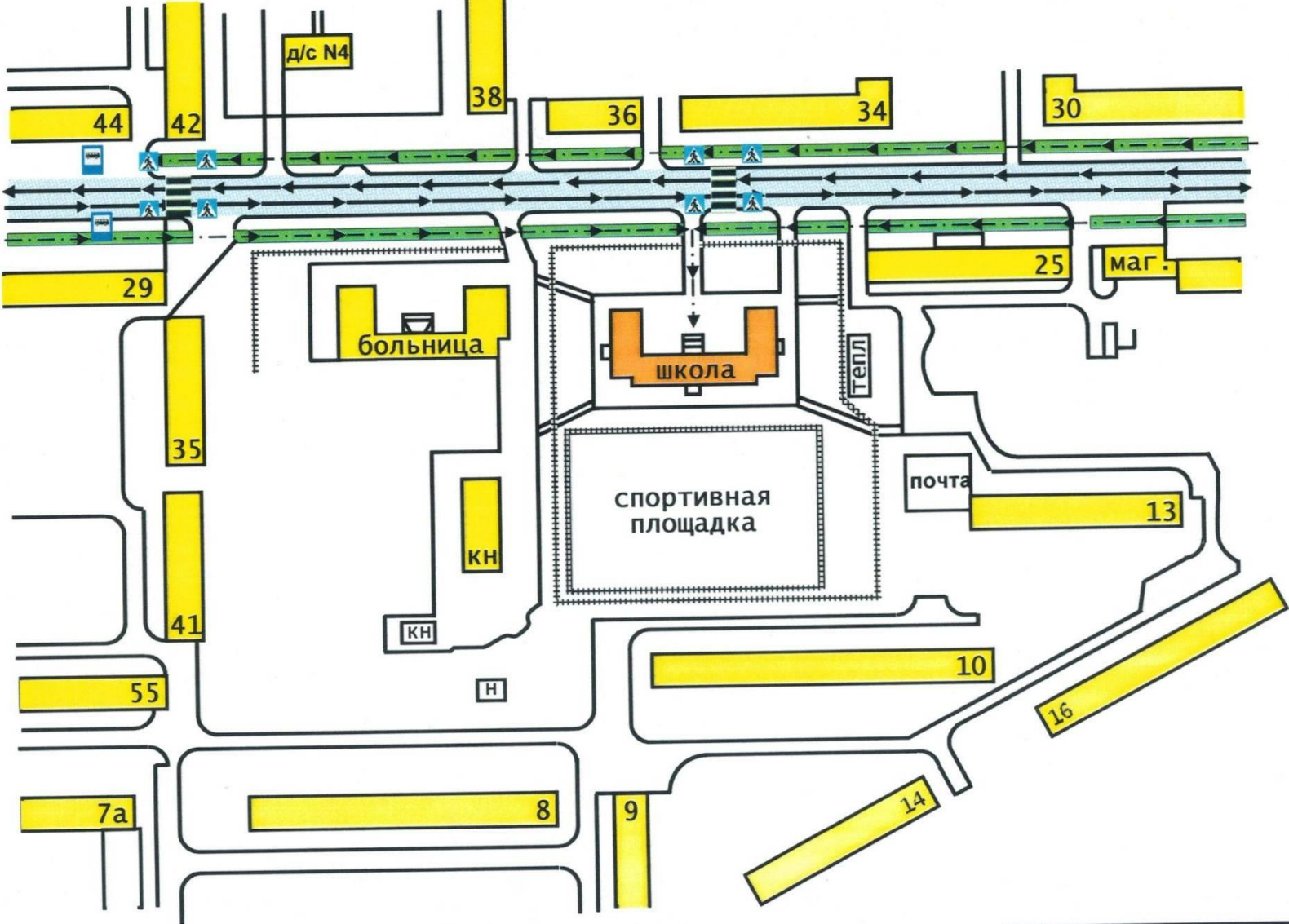


План-схема района расположения МБОУ «СОШ №2» Пути движения транспортных средств и детей (учеников)








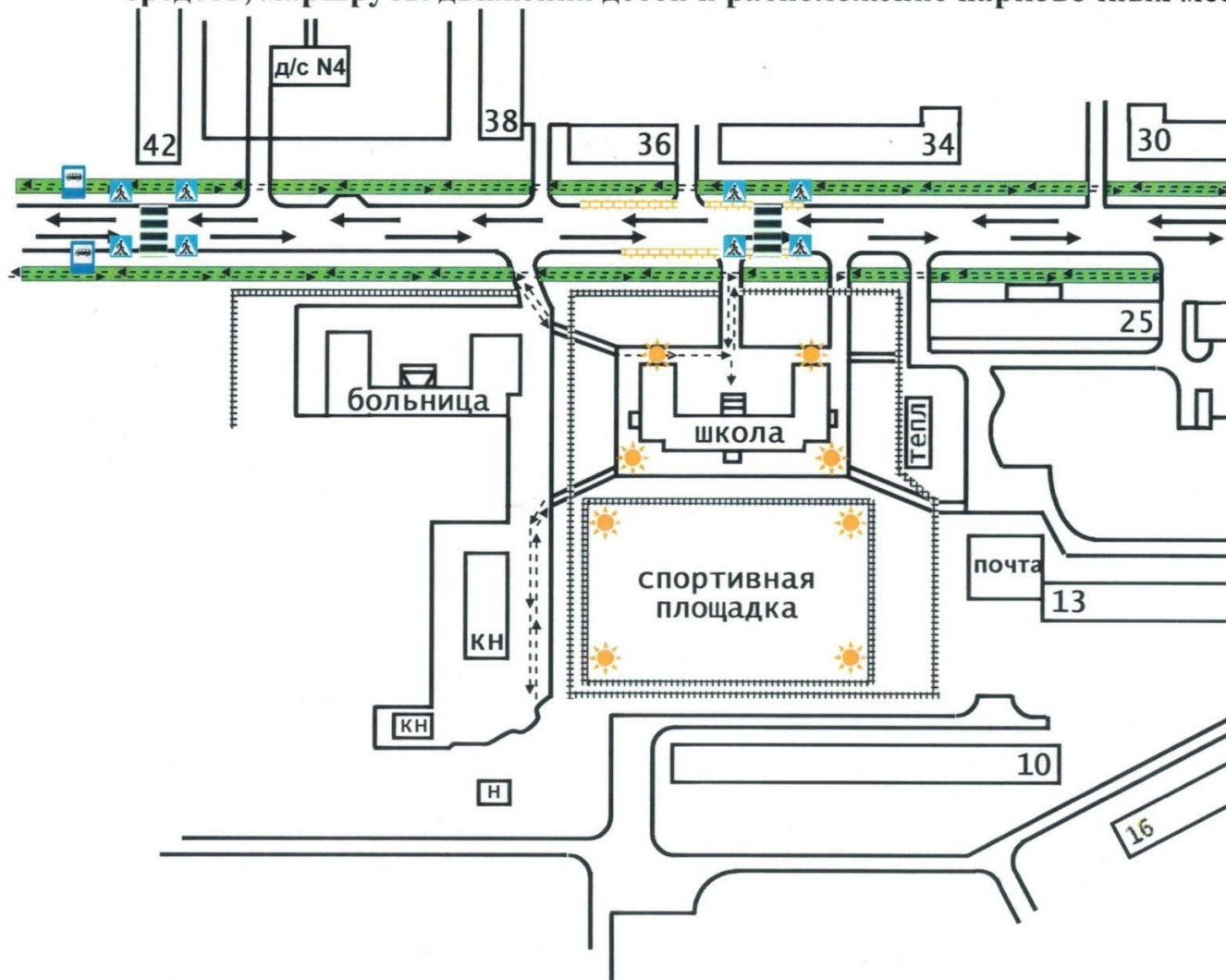
| | | | |
|---|-----------------|---|--|
|  | жилая застройка |  | тротуар |
|  | проезжая часть |  | пешеходный переход |
| | |  | движение транспортных средств |
| | |  | движение детей (учеников) из (в) МБОУ «СОШ №2» |

Схема организации дорожного движения в непосредственной близости от МБОУ «СОШ №2» с размещением соответствующих технических средств, маршруты движения детей и расположение парковочных мест

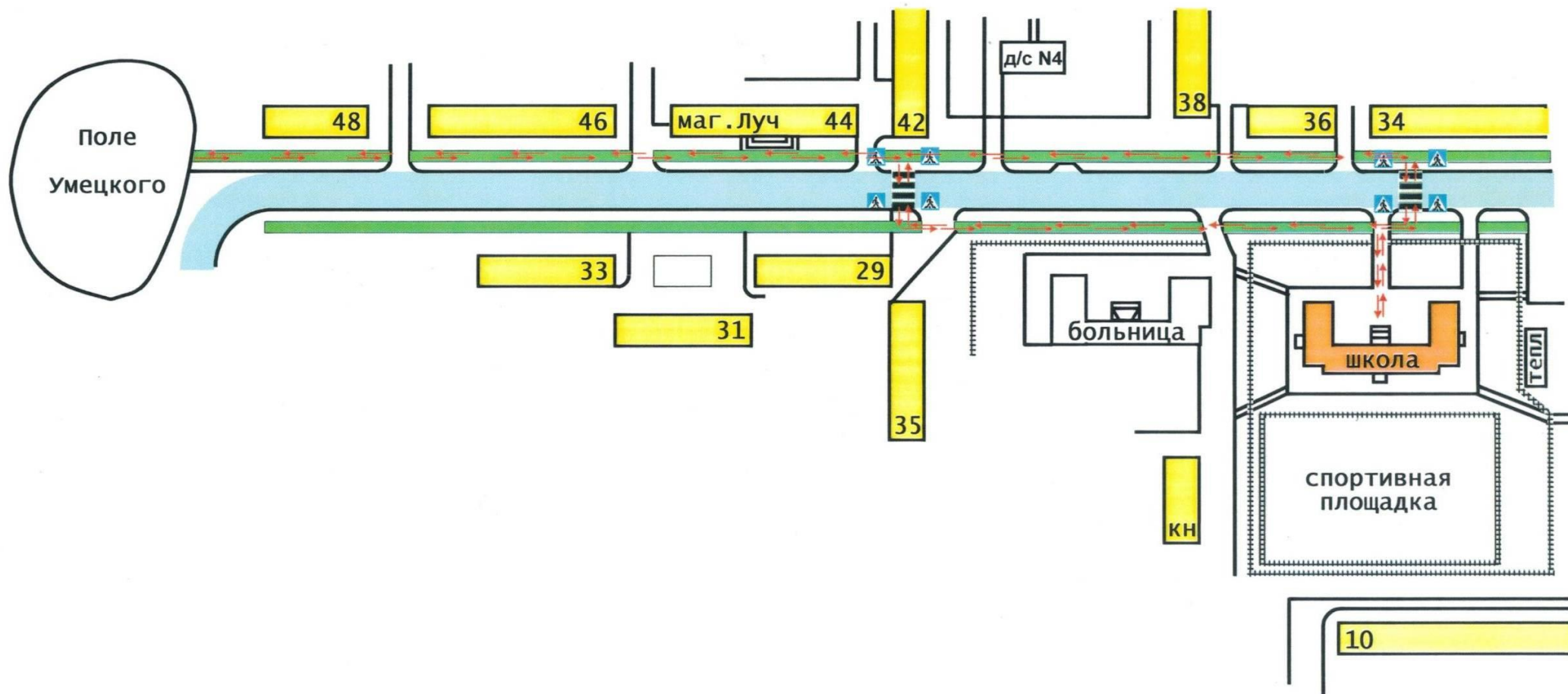
Схема №2



| | | | | | |
|---|---|---|---|---|---|
|  | ограждение МБОУ «СОШ №2» и стоянки транспортных средств |  | искусственное освещение |  | направление движения транспортного потока |
|  | пешеходное ограждение |  | направление движения детей от остановки | | |

Маршруты движения организационных групп детей от ОУ к стадиону (поле Умецкого)

Схема №3



| | | | | | |
|---|-----------------|---|--------------------|---|--|
|  | жилая застройка |  | тротуар |  | направление безопасного движения |
|  | проезжая часть |  | пешеходный переход |  | |

Пути движения транспортных средств к местам разгрузки/погрузки и рекомендуемые пути передвижения детей по территории МБОУ «СОШ №2»

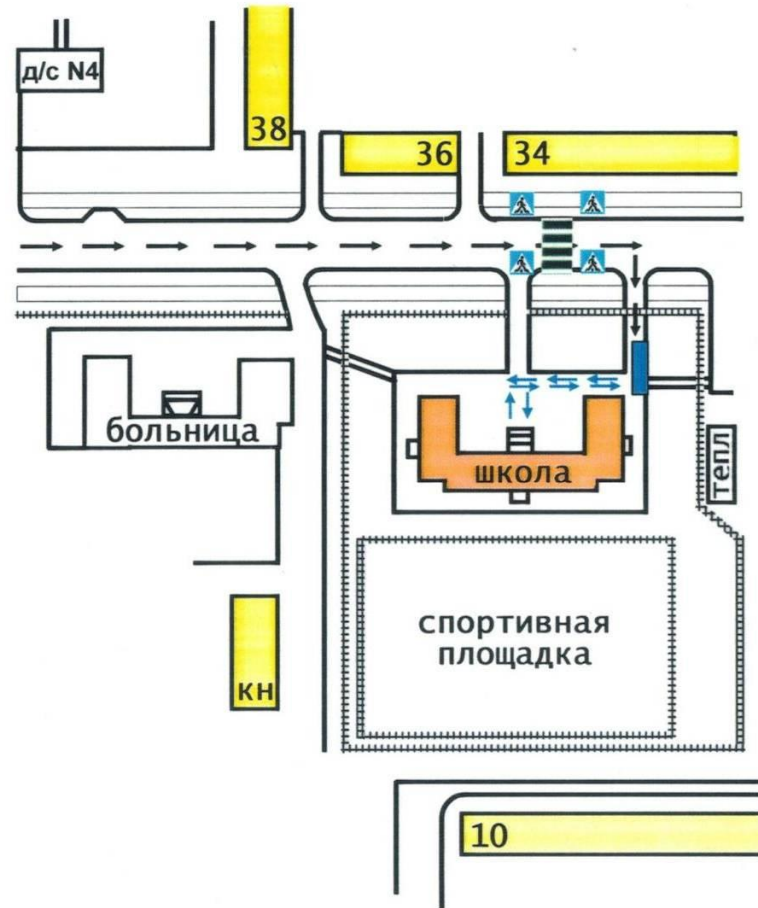
Схема №4






| | |
|---|---|
|  движение грузовых транспортных средств по территории МБОУ «СОШ №2» |  движение детей и подростков на территории МБОУ «СОШ №2» |
|---|---|

Безопасное расположение остановки
автобуса у МБОУ «СОШ №2»

Схема №5



| | | |
|---|---|---|
|  движение детей и подростков к месту посадки |  движение школьного автобуса |  место посадки и высадки |
|---|---|---|